

## 关于对历史遗留矿山进行认定的公告（第二批）

根据《中华人民共和国矿产资源法》《土地复垦条例实施办法》《自然资源部办公厅关于开展历史遗留矿山核查工作的通知》（自然资办函〔2021〕1283号）等有关文件精神，现将我师历史遗留矿山认定结果予以公告（详见附件）。公告期自本公告发布之日起30天。

社会公众或相关权利人如对本公告内容有异议，请在公告期内携带有关资料至第十四师昆玉市自然资源和规划局申请复核（地址：第十四师昆玉市玉枣路1号，联系人：张锐，联系电话：18511655525）



附件：第十四师昆玉市历史遗留矿山基本情况表

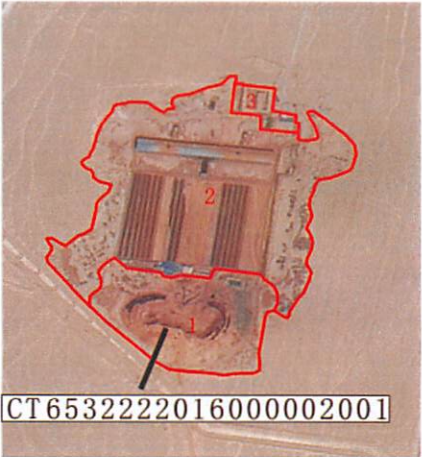
第十四师昆玉市自然资源和规划局

2022年4月21日




附件：新疆生产建设兵团第十四师昆玉历史遗留矿山基本情况表

序号	图斑编号	图斑小类	地理位置	图斑面积 (m <sup>2</sup> )	中心坐标		拐点坐标	图斑影像
					经度	纬度		
1	ZJ653222202 1006006	无法确认 治理恢复 责任主体 的无主废 弃矿山	14 师 224 团	65246.03	79.32947	37.19832	1, 79.33025, 37.19668 2, 79.32872, 37.19736 3, 79.32779, 37.19778 4, 79.32774, 37.19785 5, 79.32794, 37.19885 6, 79.32820, 37.19925 7, 79.32864, 37.19951 8, 79.32928, 37.19959 9, 79.33043, 37.19962 10, 79.33091, 37.19941 11, 79.33089, 37.19902 12, 79.33092, 37.19826 13, 79.33067, 37.19793 14, 79.33067, 37.19701 15, 79.33025, 37.19668	ZJ6532222021006 
2	ZJ653222202 1008008	无法确认 治理恢复 责任主体 的无主废 弃矿山	14 师 224 团	8388.78	79.33931	37.20867	1, 79.33964, 37.20837 2, 79.33963, 37.20816 3, 79.33949, 37.2083 4, 79.33921, 37.20827 5, 79.3391, 37.20801 6, 79.33899, 37.20801 7, 79.33883, 37.20826 8, 79.33891, 37.20857 9, 79.3389, 37.20884 10, 79.33902, 37.20916 11, 79.33943, 37.2092	

							12, 79. 33975, 37. 20914 13, 79. 33981, 37. 20898 14, 79. 33975, 37. 2088 15, 79. 33979, 37. 20862 16, 79. 33966, 37. 2084	
3	CT653222201 6000002001	无法确认 治理恢复 责任主体 的无主废 弃矿山	14 师 224 团	22226. 57	79. 31934	37. 20939	1, 79. 29381, 37. 18530 2, 79. 29366, 37. 18521 3, 79. 29357, 37. 18441 4, 79. 29347, 37. 18425 5, 79. 29332, 37. 18425 6, 79. 29314, 37. 18424 7, 79. 29294, 37. 18422 8, 79. 29253, 37. 18426 9, 79. 29225, 37. 18429 10, 79. 29180, 37. 18445 11, 79. 29100, 37. 18511 12, 79. 29073, 37. 18553 13, 79. 29090, 37. 18566 14, 79. 29091, 37. 18582 15, 79. 29093, 37. 18603	



4	CT6532222016000002003	无法确认治理恢复责任主体的无主废弃矿山	14 师 224 团	8388.78	79.33931	37.20867	1,79.29421,37.18829 2,79.29358,37.18835 3,79.29359,37.18858 4,79.29309,37.18863 5,79.29315,37.18912 6,79.29329,37.18912 7,79.29329,37.18910 8,79.29383,37.18904 9,79.29379,37.18866 10,79.29418,37.18859 11,79.29416,37.18845 12,79.29423,37.18845 13,79.29421,37.18829	
---	-----------------------	---------------------	------------	---------	----------	----------	---	---

注：1. 已恢复治理图斑可不进行公告。

2. 图斑编号为历史遗留矿山核查系统内图斑编号；

3. 图斑小类填写“无法确认治理恢复责任主体的无主废弃矿山”、“由政府承担治理责任的政策性关闭矿山”；

4. 地理位置尽可能填写详细；

5. 图斑面积为历史遗留矿山核查系统内图斑核定面积；

6. 中心坐标使用历史遗留矿山核查系统内中心坐标（绝对度）；

7. 拐点坐标不少于4个（不可使用四至坐标），不多于20个，使用CGCS2000坐标系，经纬度使用绝对度的格式，保留小数点后5位数；

8. 图斑影像大小需一致，建议高度不超过5厘米，宽度不超过7.5厘米。